



# 오오도비스기 대석회암통 Op

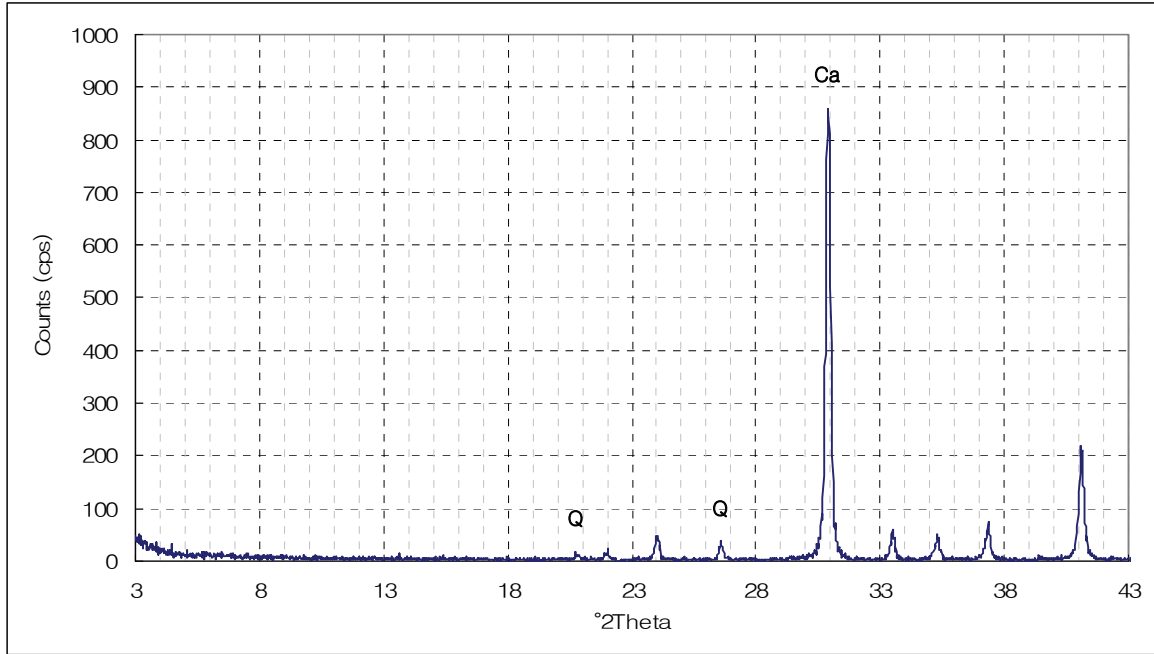
지질도폭명	함창	시대 암석명	오오도비스기 대석회암통(Op)
행정구역명	경상북도 문경시 가은읍	지리좌표	36°38'51"N / 128°04'40"E



함창도폭에서 대석회암통 암석은 호계리-임촌지역, 임촌-혈골지역, 하내리-농암리지역으로 구분할 수 있다. 호계리-임촌지역에서는 주로 회색 내지 담회백색의 세립-중립 결정질 석회암 및 반상(호상) 석회암으로 구성되는데 국부적으로 고회질석회암층이 발달된다. 임촌-혈골 지역은 결정질석회암 및 호상석회암으로 구성되는데, 호상석회암은 부분적으로 충식석회암으로 발달되기도 하며 결정질석회암층이 이 호상 석회암층의 상하 양면에 놓이는 것은 배사구조에 의하여 중복되어 나타나는 것으로 여겨진다. 하내리-농암리 지역은 고회질석회암 내지 고회암으로 구성되는 것이 특징적이다.

-함창 지질도폭설명서(1968)

①노두사진 ②위치도 ③샘플사진 ④편광현미경



Ca (방해석)	Ch (녹니석)	F (장석)	Hb (각성석)	K (고령토)
K-f (카리장석류)	M (운모류)	Pl (사장석류)	Pyx (휘석)	Q (석영)

